

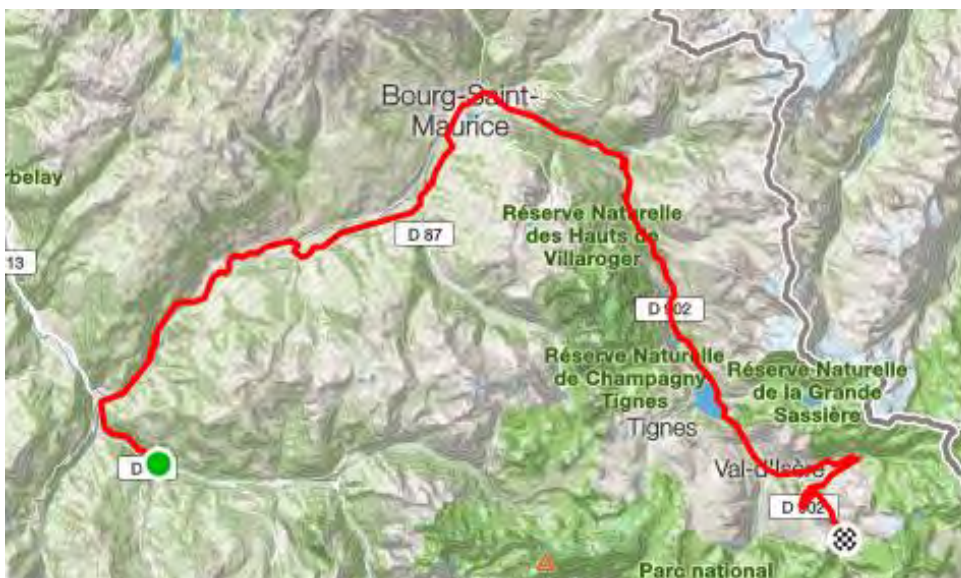
## COL DE L'ISERAN



### PRESENTATION

Col de légende, l'Iseran culmine à 2770m d'altitude et relie la Tarentaise à la Maurienne. Perchées là où la végétation se fait rare, ses routes ont vu passer le Tour de France à 5 reprises. L'histoire s'y est écrite, entre espoirs et désillusions, mais toujours dans la souffrance. Des larmes de Bobet au sourire de Chiappucci. A votre tour de venir dompter ses pentes diaboliques...

*« Avec sa route finie en 1937, c'est le plus haut col routier des Alpes françaises »*



### DONNEES

#### ALTIMETRIQUES :

*Etape*

Distance - 84km

Dénivelé - 3386m D+

### DONNEES

#### ALTIMETRIQUES :

*Col*

Distance - 48km

Dénivelé - 1955m D+

% Moy. - 4,07%

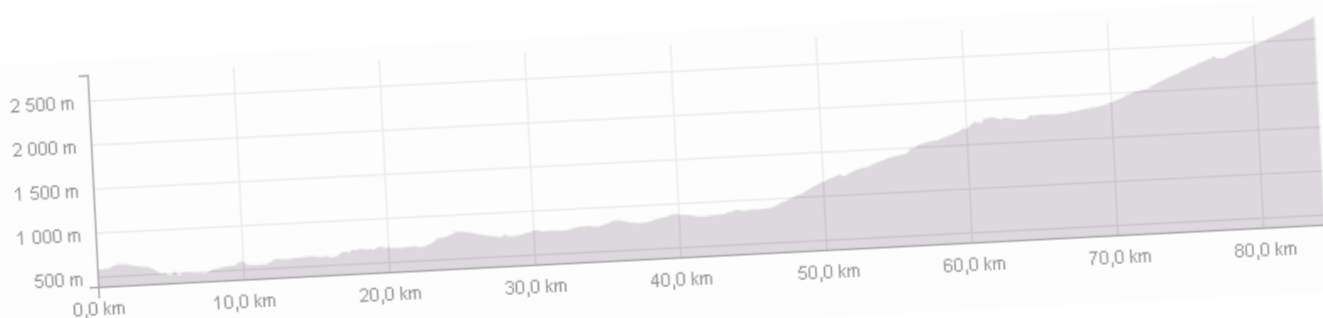
% Max. - 6,9%

# ITINERAIRE

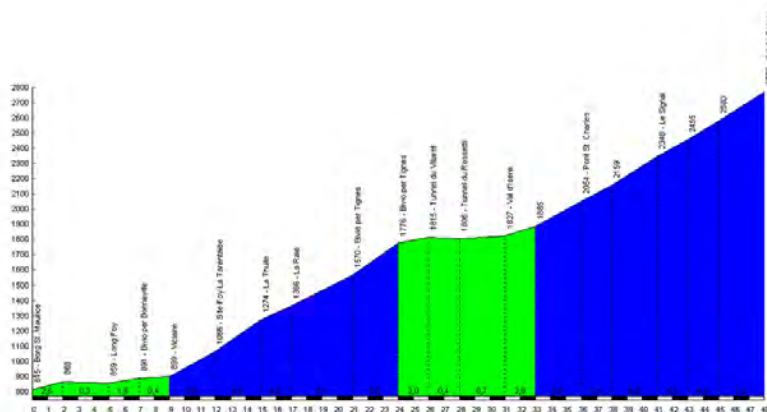
Départ depuis Brides-les-Bains. Rejoindre Moûtiers, idéalement par les Frasses. Au Carrefour de l'Europe, se diriger ensuite vers Bourg-Saint-Maurice sur la N90 (vous pouvez quitter la N90 à Aime pour emprunter la voie verte jusqu'à Bourg-Saint-Maurice). Depuis Bourg-Saint-Maurice prendre direction Val d'Isère par la D1090 puis D902 en passant par Seez et Sainte-Foy-Tarentaise. Après Val d'Isère, poursuivre sur la même route jusqu'au col.

>>> Parcours disponible sur STRAVA : [strava.com/routes/8008800](https://strava.com/routes/8008800)

## PROFIL ETAPE



## PROFIL DU COL Par Bourg-Saint-Maurice



[Pour plus d'informations :](#)

Contactez l'Office de Tourisme – 04 79 55 20 64  
Site Web – [www.brides-les-bains.com](http://www.brides-les-bains.com)



## COL DE LA MADELEINE



### PRESENTATION

Escalade d'un des plus beaux cols de Savoie par le versant Tarentaise (Feissons s/ Isère). 24,5 kilomètres de montée vous attendent pour atteindre le sommet de ce col légendaire situé à 2000 mètres d'altitude. Gravi pour la première fois en 1969 par le Tour de France, ce sera pour vous l'occasion de rouler sur les traces de Gandarias, Danguillaume, Van Impe, Delgado, Ulrich ou Virenque qui tous basculèrent en tête lors d'un Tour.

*« Un col légendaire, gravi à 25 reprises par Le Tour de France »*



### DONNEES

#### ALTIMETRIQUES:

*Etape*

Distance - 40km

Dénivelé - 1908mD+

### DONNEES

#### ALTIMETRIQUES:

*Col*

Distance - 24,50km

Dénivelé - 1543mD+

% Moy. - 6,3%

% Max. - 12%

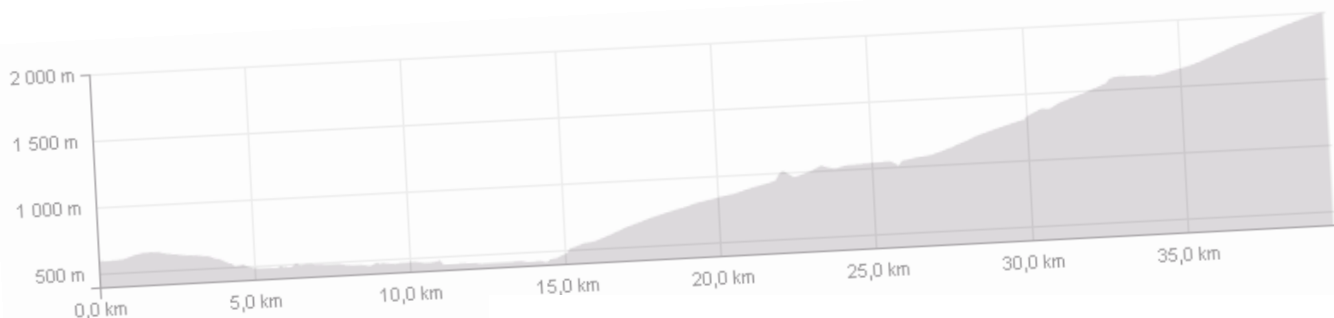


# ITINERAIRE

Départ depuis Brides-les-Bains. Rejoindre Moûtiers, idéalement par les Frasses. Au rond point de l'Europe, prendre tout droit (2<sup>ème</sup> sortie), entrer dans Moûtiers et prendre à gauche le faubourg de la madeleine juste après avoir franchi l'Isère. Prendre la deuxième sortie, tout droit, au premier et au second rond-point puis continuer jusqu'à Aigueblanche. Une fois dans le village, suivre direction Valmorel/Saint Oyen/Doucy (D94). Au premier rond-point prendre la première sortie (D97A). Au second rond-point la deuxième et au troisième rond-point à nouveau la deuxième. Continuer sur la même route jusqu'à un nouveau rond-point, prendre la première sortie et suivre ensuite Notre-Dame-De-Briançon/Albertville. Plus loin, au niveau de la gare de Notre-Dame-De-Briançon, prendre à gauche en suivant la signalisation « Col de La Madeleine » (D213). Puis continuer jusqu'au col.

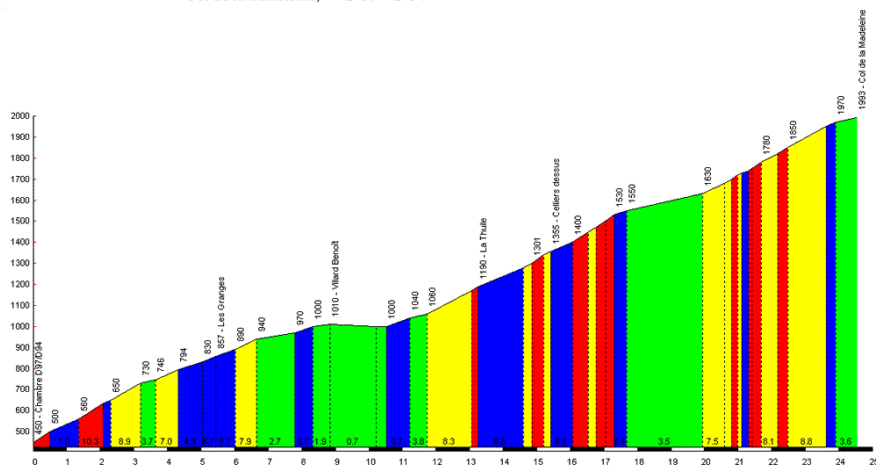
>>> Parcours disponible sur STRAVA : [strava.com/routes/8256864](https://strava.com/routes/8256864)

## PROFIL ETAPE



Col de la Madeleine, D 97 - D 94

## PROFIL DU COL Par Feissons s/ Isère



Pour plus d'informations :

Contactez l'Office de Tourisme – 04 79 55 20 64  
Site Web – [www.brides-les-bains.com](http://www.brides-les-bains.com)





# Brides-les-Bains, Terre de Vélo

## MONTEE DE COURCHEVEL



### PRESENTATION

Au départ de Brides-les-Bains, l'ascension vers l'Altiport de Courchevel est une façon insolite de découvrir cette station internationale. La montée est bornée à l'intention des cyclogrimpeurs, qui ont la possibilité de se chronométrer. Une montée agréable à travers les forêts de pins avec, cerise sur le gâteau, le Mont-Blanc pour vous accueillir au sommet.

**«Une montée au départ de Brides-Les-Bains, jusqu'à l'Altiport de Courchevel, face au Mont-Blanc »**



### DONNEES ALTIMETRIQUES:

*Col & Etape*

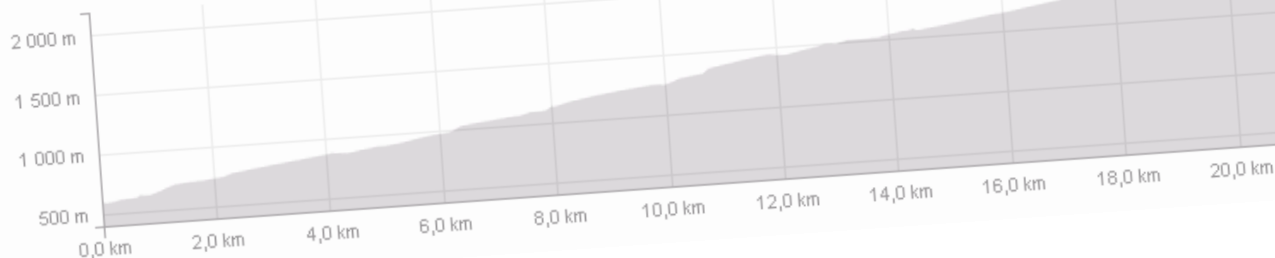
Distance - 21,80km  
Dénivelé - 1531mD+

# ITINERAIRE

Depuis Brides-les-Bains, partir direction Bozel en passant par Vignotan et La Perrière. Au rond-point juste après le Garage du Grand Pont, prendre la première sortie direction Saint-Bon/La Tania/Courchevel. Suivre ensuite la route jusqu'à Courchevel 1850 en passant par Saint-Bon, Courchevel Le Praz, Courchevel 1550 (passage à proximité) et enfin Courchevel Moriond. Une fois arrivé(e) à Courchevel 1850, prendre à gauche devant le parking Croisette et ne plus quitter cette route jusqu'à l'Altiport.

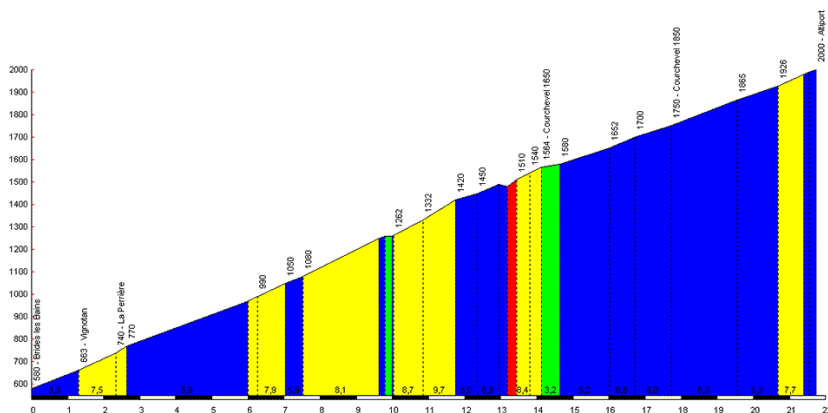
>>> Parcours disponible sur STRAVA : [strava.com/routes/8371899](https://strava.com/routes/8371899)

## PROFIL ETAPE



Courchevel, Brides les Bains

## PROFIL DU COL Par Brides-Les-Bains



Pour plus d'informations :

Contactez l'Office de Tourisme – 04 79 55 20 64  
Site Web – [www.brides-les-bains.com](http://www.brides-les-bains.com)





## CORMET DE ROSELEND



### PRESENTATION

Le Cormet de Roselend culmine à 1968 m. Situé sur la Route des Grandes Alpes, c'est l'un des plus beaux cols alpins (cormet voudrait dire col en patois beaufortain). Vous pourrez notamment, en cas de beau temps, apprécier une vue magnifique sur le Lac de Roselend (versant Ouest) et ses eaux turquoise.

*«Le Cormet de Roselend, pour un tour à travers Tarentaise et Beaufortain »*



### DONNEES ALTIMETRIQUES:

*Etape*

Distance - 125km

Dénivelé - 3124mD+

### DONNEES ALTIMETRIQUES:

*Col*

Distance - 19,30km

Dénivelé - 1154mD+

% Moy. - 5,98%

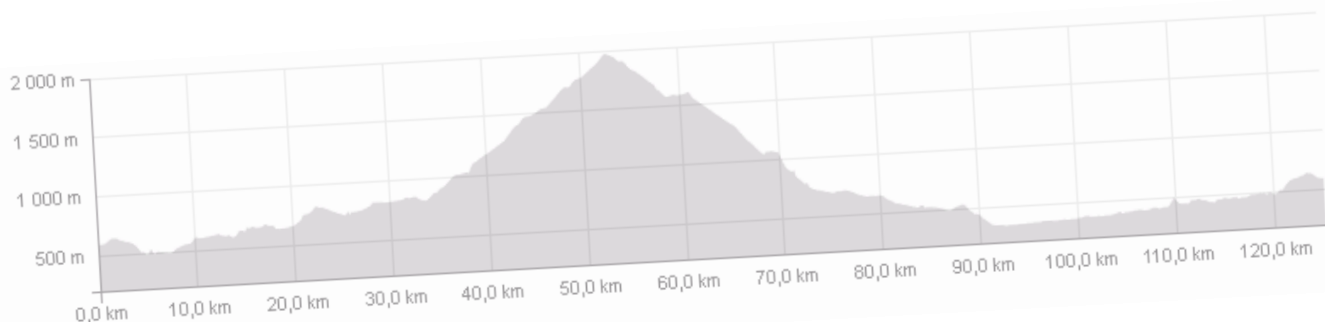
% Max. - 8,9%

# ITINERAIRE

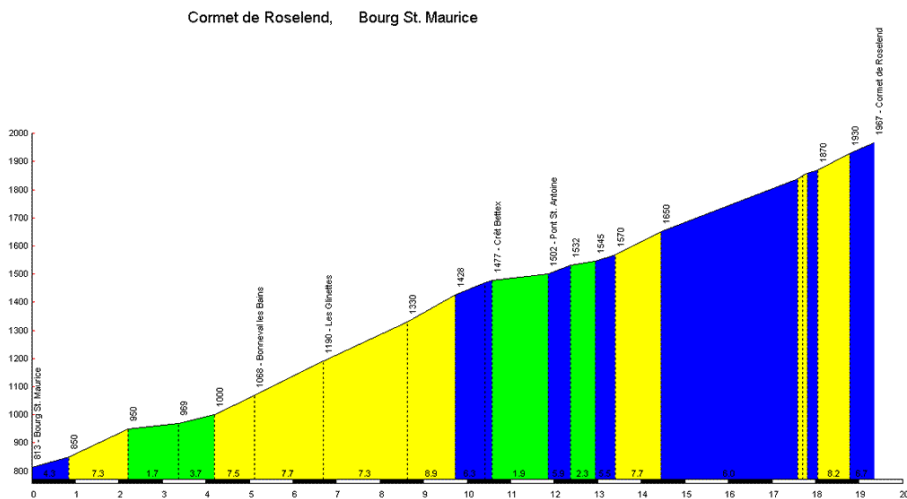
Départ depuis Brides-les-Bains. Rejoindre Moûtiers, idéalement par les Frasses. Au rond-point, se diriger vers Bourg-Saint-Maurice via la N90 (une voie verte existe entre Aime et Bourg-Saint-Maurice). Depuis Bourg-Saint-Maurice prendre la route du col (D902). Vous passerez le col, puis le lac de Roselend et pourrez rejoindre Albertville en passant par Beaufort (D925). Depuis Albertville revenir jusqu'à Moûtiers via Tours-en-Savoie, La Bathie, Cevins, Feissons s/ Isère puis Aigueblanche (D990 puis D66 juste avant Cevins). Une fois à Moûtiers, revenir jusqu'à Brides par la même route qu'au départ.

>>> Parcours disponible sur STRAVA : [strava.com/routes/8011161](https://strava.com/routes/8011161)

## PROFIL ETAPE



## PROFIL DU COL Par Bourg-Saint-Maurice



Pour plus d'informations :

Contactez l'Office de Tourisme – 04 79 55 20 64  
Site Web – [www.brides-les-bains.com](http://www.brides-les-bains.com)

